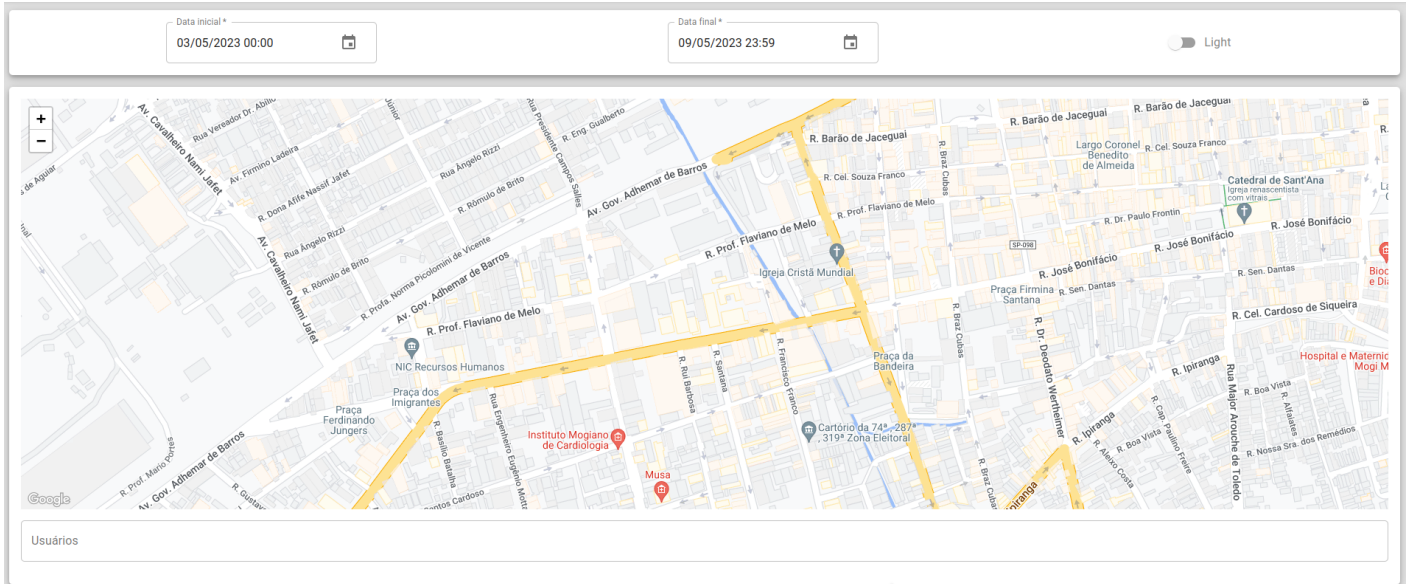


# Localização da Equipe

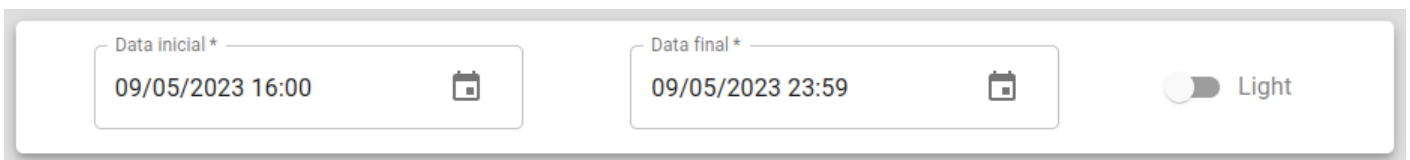
O objetivo é consultar os usuários que possuem a localização ativa no aplicativo da V2Saúde e rastrear sua trajetória ao longo de um determinado período de tempo.



## Filtros de localização

Na parte superior da tela temos filtros que podem ser usados para pesquisar a localização dos usuários, além disso temos um botão para alterar o tema do mapa:

- Data inicial;
- Data final;
- Tema do mapa (Light/Dark)

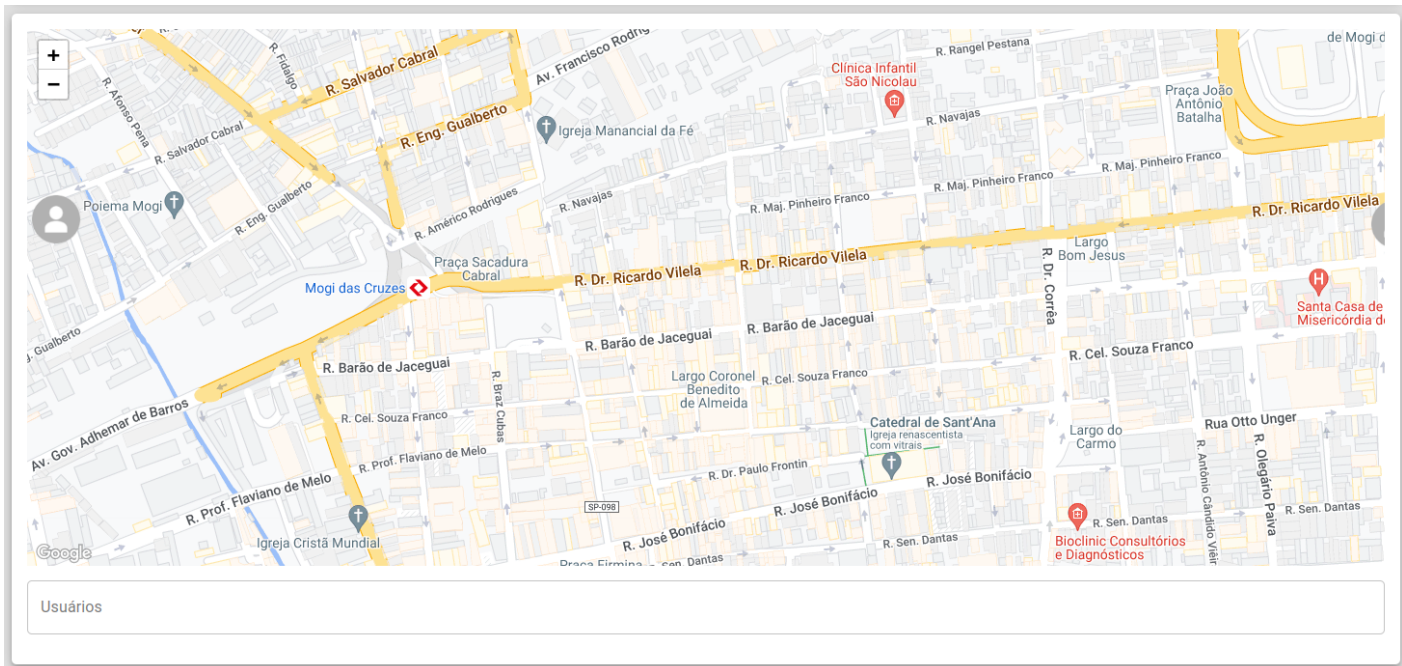


## Tema do Mapa

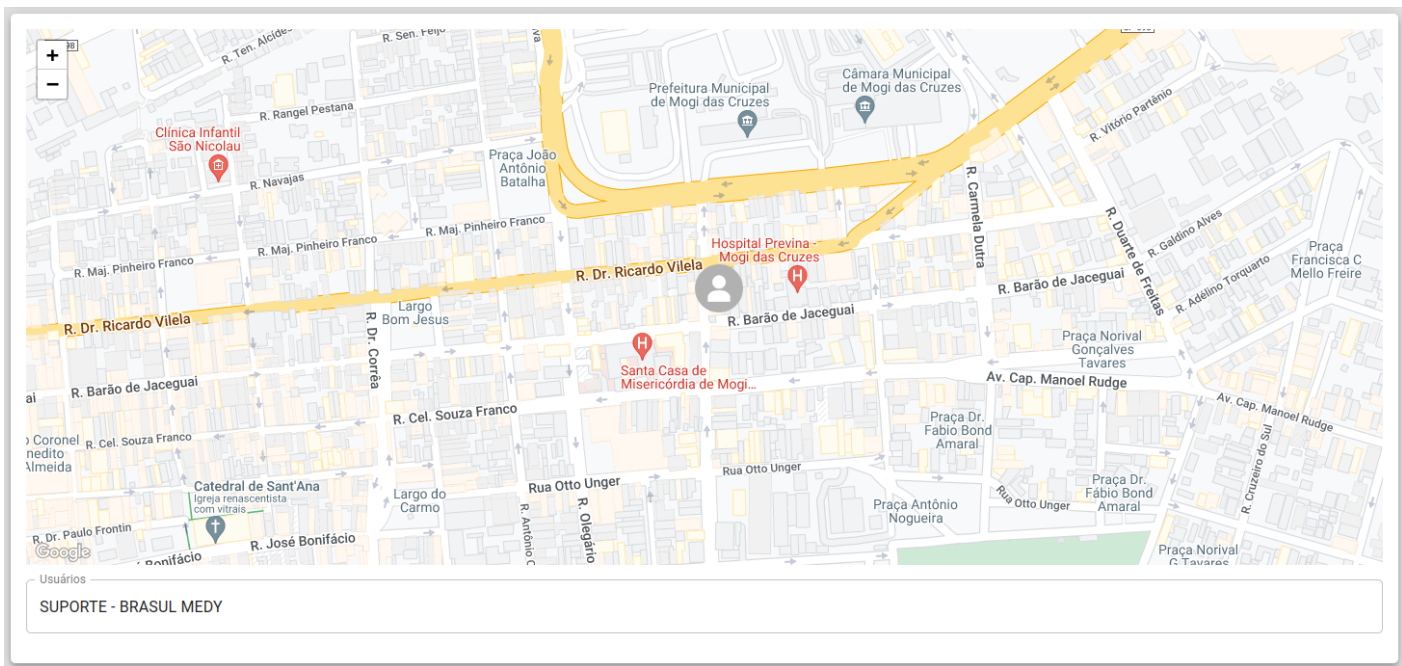
É possível alterar o tema do mapa entre Light ou Dark

### Light



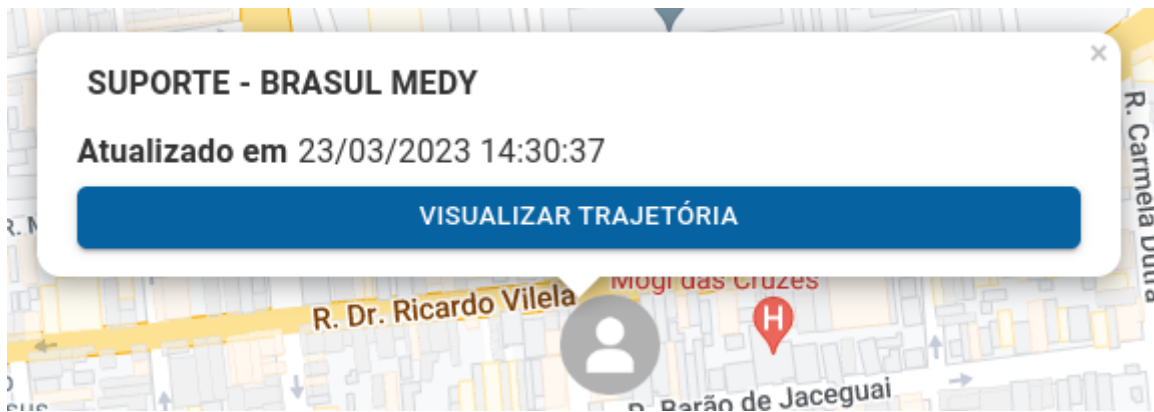


Quando um usuário específico for selecionado, o mapa irá centralizar em sua posição atual.



Ao clicarmos no ícone do usuário, um modal será aberto com as seguintes informações:

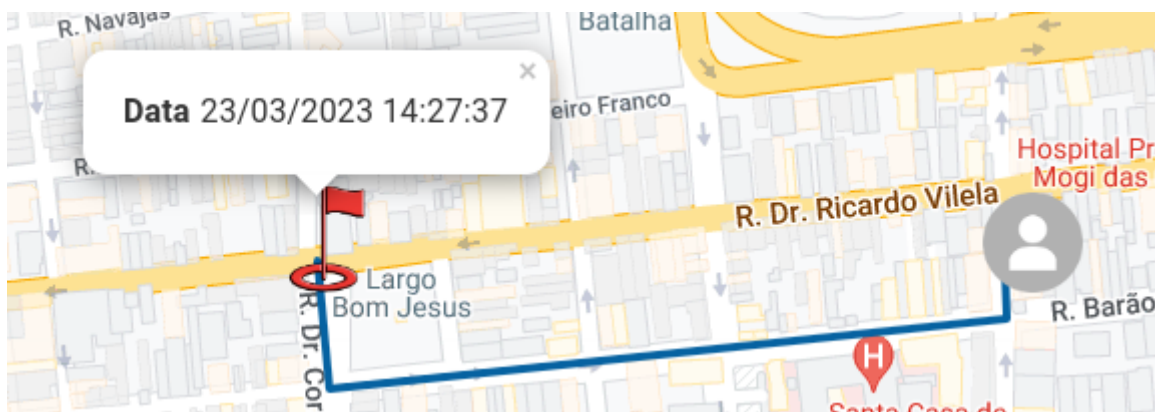
- Nome do usuário;
- Horário da captura da sua ultima posição;
- Um botão para visualizar sua trajetória.



Clicando no botão "**Visualizar Trajetória**" a trajetória desse usuário será mostrada no mapa:



Um ícone de mapa interativo será exibido, ao clicar nesse ícone é apresentada informações da data e horário daquela posição:



Revision #3

Created 9 May 2023 19:00:00 by Eduardo

Updated 10 May 2023 13:29:01 by Eduardo